

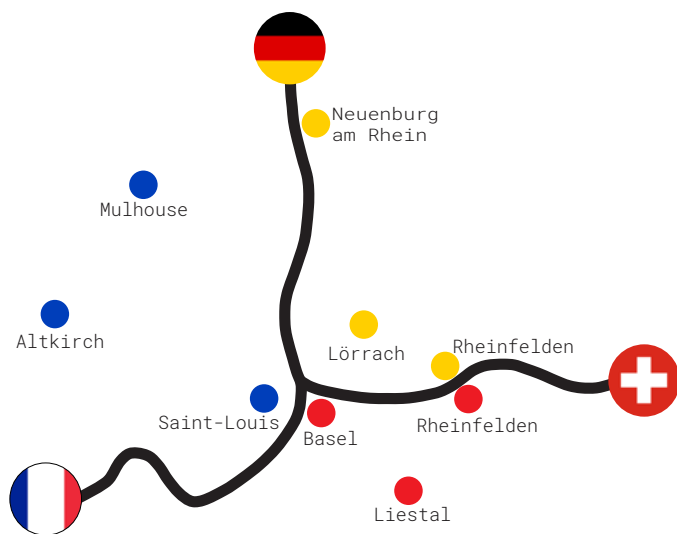


Trois pays à vélo


France • Allemagne • Suisse

Les semaines de découverte

Participez à un grand concours photo par-delà les frontières !



Du 1er juillet au 31 août 2021



Itinéraire des trois pays	2
Petite boucle des trois pays	3
Parcours des musées - Sud	4
Ecluses du Rhin - Sud	5
Conseils et balisage	6
A propos	7

"Une région aux multiples facettes"

"Jouer à saute-mouton avec le Rhin"

"Un fleuve, deux roues, trois pays"

A très vite sur les itinéraires !



Itinéraire des trois pays

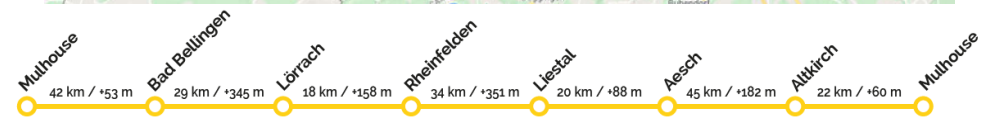
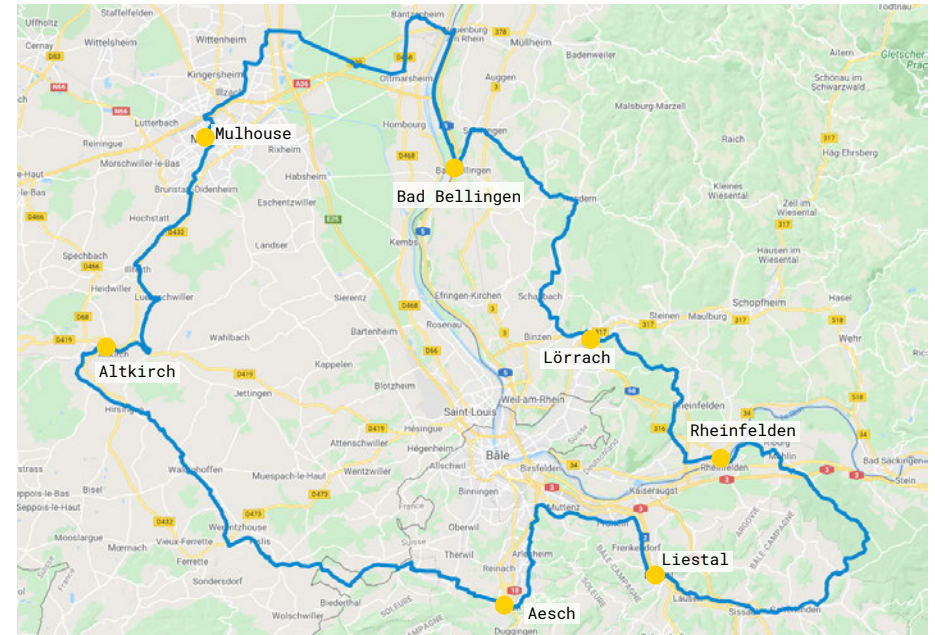
Grand incontournable du "Dreiland"

210 km
 + 1 237 m
 15h00
 difficile

Que vous soyez adepte de l'itinérance à vélo, amateur de balades à la journée ou cyclo-sportif, vous apprécierez cet itinéraire insolite qui vous invite à "jouer à saute-mouton" avec les frontières de la Région des Trois Pays.

Côté allemand, vous parcourrez les collines et vignobles ensoleillés du Markgräflerland tandis que les plus téméraires pourront défier les pentes du Dinkelberg avec à la clé, une vue imprenable sur la vallée du Rhin. Du côté du Jura suisse, vous ne manquerez pas de hauteur non plus pour admirer forêts profondes, paysages champêtres et cerisiers en fleurs, annonciateurs du printemps en Argovie et à Bâle-Campagne. Du Jura suisse au Jura alsacien, il n'y a qu'un pas : villages fleuris aux belles maisons alsaciennes à colombages, vieux calvaires, églises typiques, campagne verdoyante et vallonnée, c'est tout le terroir du Sundgau que vous emmènerez avec vous sur votre porte-bagage.

A la croisée de toutes les routes terrestres depuis l'Antiquité, le Dreiland est aussi un carrefour de voies d'eau au premier rang desquelles trône sa Majesté Le Rhin. Vous pédalerez ainsi tranquillement et en toute sécurité sur d'anciens chemins de halage qui vous conduiront à travers bois en vous permettant de traverser une partie de l'immense forêt domaniale de la Hardt.



Balilage

Suivre les panneaux Itinéraire des trois pays



Pour plus d'informations

- Trace GPX : [Site Outdooractive](#)
- Contact : Eurodistrict Trinational de Bâle info@eurodistrictbasel.eu

Il s'agit d'un itinéraire historique, né dans les années 1990. Son balilage a récemment été actualisé dans le cadre du projet Trois pays à vélo.



Petite boucle des trois pays

Un itinéraire familial au fil de l'eau

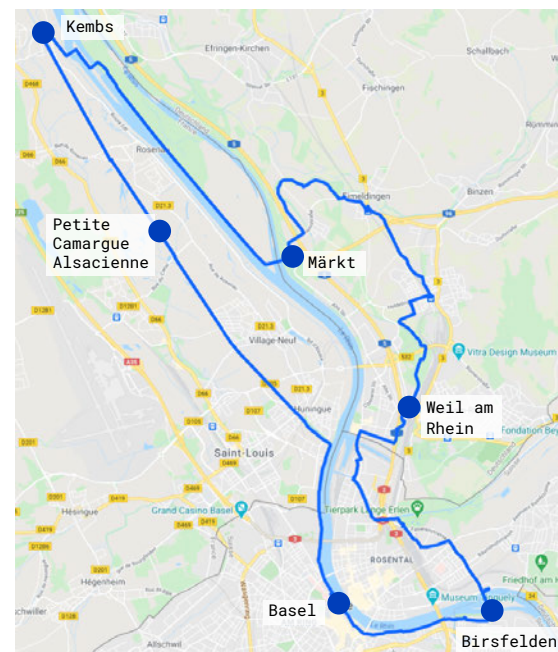


Depuis la terrasse de la cathédrale de Bâle, vous dominez toute la ville : ses toits, ses ponts sur le Rhin, ses bacs faisant la navette d'une rive à l'autre, ses berges ensoleillées où il fait bon vivre et flâner.

Les Bâlois vivent dans le "Dreiländereck", littéralement dans "le coin des Trois Pays", là où le "coude du Rhin" forme une sorte de trait d'union entre les habitants des bords du Rhin.

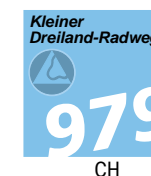
Depuis cette ville résolument cosmopolite ayant su cultiver un véritable art de vivre, vous rejoindrez l'un des nombreux équipements hydroélectriques du Rhin en quelques tours de roue seulement. Les impressionnants barrages et centrales hydro-électriques de Birsfelden ou de l'île du Rhin, rappellent que ce fleuve est aussi une formidable source d'énergie renouvelable.

Quelques coups de pédales de plus suffiront pour atteindre les espaces naturels protégés de la Petite Camargue Alsacienne et du Krebsbachtal. Ils forment comme un écrin de verdure autour de l'agglomération trinationale de Bâle. Depuis un observatoire posté en pleine nature, vous pourrez observer une faune et une flore rhénane foisonnante. Vous vous sentirez, l'espace d'un instant, comme coupé du monde.



Balisage

Suivre les panneaux de la Petite boucle des trois pays



Pour plus d'informations

- Trace GPX : [Site SuisseMobile](#)
- Contact : Eurodistrict Trinationale de Bâle info@eurodistrictbasel.eu

Découvrez l'univers des saumons, des castors et autres espèces grâce aux 11 stations bordant l'itinéraire et initiées par le projet "Expérience nature - sans frontières".



Parcours des musées - Sud

Une escapade culturelle par-delà les frontières

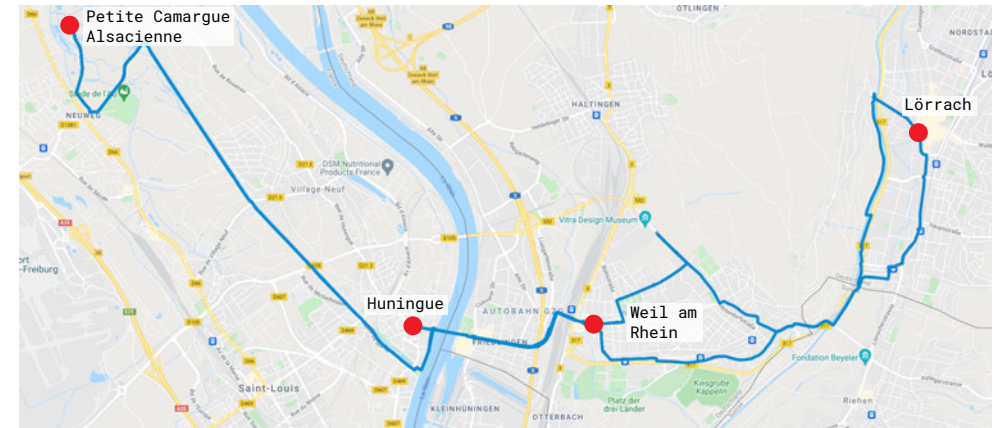
33 km + 82 m 2h20 facile

La Petite Camargue Alsacienne, la plus grande réserve naturelle dans le sud de l'Alsace, constitue le point de départ de ce parcours. On y trouve deux expositions permanentes, l'une intitulée "Mémoire du Rhin" présente l'histoire du paysage rhénan avant et après la maîtrise du fleuve par l'homme, et l'autre intitulée "Mémoire de Saumon" parle des réserves halieutiques du Rhin. Ensuite, le parcours vous mène à la Passerelle des Trois Pays, reliant les villes de Huningue et de Weil am Rhein.

A Huningue, il convient de visiter l'église de Garnison et les fortifications construites en 1679 par Vauban sur ordre de Louis XIV. Deux autres musées sont à visiter avant de franchir le Rhin: le Musée historique de Huningue et le Musée d'art contemporain de Saint-Louis, situé à quelques coups de pédale.

A Weil am Rhein, ne manquez pas d'aller au Vitra Design Museum. Construit par l'architecte Frank O. Gehry en 1989, il est un musée incontournable de la région trinationale.

Le parcours continue le long de la Wiese jusqu'à Lörrach, où vous trouverez le Musée des Trois Pays, qui héberge une exposition permanente de l'histoire de la région trinationale. De là, vous pouvez aisément faire un saut au château-fort de Rötteln pour ensuite retourner vers Riehen en Suisse. Tous les amateurs d'art se doivent d'avoir visité la Fondation Beyeler, musée d'art moderne classique installé dans un bâtiment créé par l'architecte Renzo Piano.



Balilage

Suivre les panneaux 2 rives, 3 ponts



Pour plus d'informations

- Itinéraire : [Site 2 rives, 3 ponts](#)
- Contact : Office de tourisme du Pays de Saint-Louis, Région des Trois Pays
81 rue Vauban, 68128 Village-Neuf
+33 3 89 70 04 49
info@saintlouis-tourisme.fr

La ville de Bâle est considérée comme la capitale culturelle de Suisse. Une quarantaine de musées proposent de revisiter l'art ou encore l'histoire. Les oeuvres d'art s'invitent aussi dans la rue. Ouvrez l'oeil !



Les écluses du Rhin - Sud

A la découverte du Rhin et de ses canaux



55 km



+ 68 m



4h

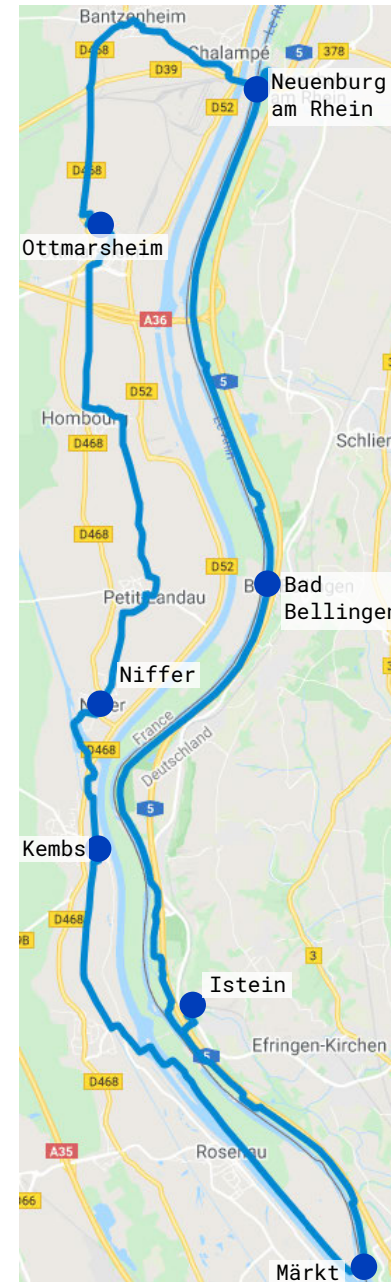
●●○ moyen

En partant du parking ombragé situé à côté du barrage de Märkt, vous suivrez le cours du Rhin vers le nord jusqu'à la très prisée barre d'Istein (Isteiner Schwellen). Par un petit détour, vous pourrez également découvrir le Rocher d'Istein (Isteiner Klotz) sur lequel les vestiges d'une chapelle du 12ème siècle sont encore visibles.

Le circuit se poursuit le long du Rhin et de ses paysages naturels. Vous traverserez le fleuve à Neuenburg am Rhein et rejoindrez Ottmarsheim, en passant par Chalampé et Bantzenheim. Là, vous aurez l'occasion de visiter l'église abbatiale Saints-Pierre-et-Paul, réplique de la chapelle palatine d'Aix-la-Chapelle. Après une halte dans le vaste jardin abbatial, accordez-vous un détour par le deuxième barrage du Grand Canal d'Alsace.

Ce canal est relié plus au Sud au canal du Rhône au Rhin par l'une des deux écluses de Niffer, où vous pourrez observer toute l'ingéniosité mécanique développée pour le passage des bateaux. Depuis le belvédère, vous profiterez d'une vue imprenable sur la plaine du Rhin. La plus ancienne écluse se trouve à quelques coups de pédale. Elle a été construite en 1960 par le célèbre architecte Le Corbusier.

C'est le long du Canal de Huningue que vous poursuivrez votre route. En chemin, vous pourrez faire une pause au port de plaisance de Kembs avec son vieux pont-levant. La piste cyclable vous mènera à la prochaine écluse, l'écluse de Kembs-Loeche datant de 1932. Le parcours se termine sur l'Île du Rhin, le long de la réserve naturelle de la Petite Camargue Alsacienne et du Grand Canal d'Alsace.



Balisage

Suivre les panneaux
2 rives, 3 ponts



Pour plus d'informations


- Itinéraire :

Site 2 rives, 3 ponts

- Contact : Office de tourisme du
Pays de Saint-Louis, Région des
Trois Pays

81 rue Vauban, 68128 Village-Neuf
+33 3 89 70 04 49

info@saintlouis-tourisme.fr

 Les barres d'Istein sont les rapides du Rhin à la hauteur d'Istein. Ils constituaient autrefois un sérieux obstacle à la navigation. D'ailleurs, c'est pour le contourner que le Grand Canal d'Alsace a été construit.



S'orienter sur les circuits


Pendant votre trajet, gardez à l'esprit que la signalisation des itinéraires vélo varie selon les pays. En France et en Allemagne, suivez toujours les indications vertes et blanches; en Suisse les panneaux rouges et blancs. Dans les trois pays, vous trouverez aux intersections importantes des panneaux affichant les distances. Des panneaux intermédiaires complètent ce dispositif et vous confirment que vous êtes sur la bonne route.



BALISAGE EN FRANCE



BALISAGE EN ALLEMAGNE



BALISAGE EN SUISSE

Conseils pratiques

- Munissez-vous d'une pièce d'identité en cours de validité, les circuits sont transfrontaliers.
- Glissez dans vos sacoches suffisamment d'eau et de ravitaillement.
- Consultez les prévisions météorologiques avant de partir et emportez des vêtements adaptés. Crème solaire et vêtement de pluie pourront également vous servir.
- Planifiez votre parcours en tenant compte de la condition physique de chacun. Faites preuve de prévoyance et ne surestimez pas vos capacités.
- Effectuez une révision technique de votre vélo avant de vous lancer et assurez-vous qu'il comporte tous les équipements règlementaires (éclairage, catadioptres, sonnette, freins, etc.).
- N'oubliez pas votre téléphone portable, à charger avant le départ.
- Pour votre sécurité, le port du casque est recommandé.
- Enfin, prenez en compte les différentes devises. En Allemagne et en France, les paiements s'effectuent en euro alors qu'en Suisse, c'est le franc suisse qui est utilisé.

Numéro d'urgence

Composez le **112** pour toute urgence nécessitant une ambulance, les pompiers ou la police. Il s'agit d'un numéro européen gratuit, valable également en Suisse.



A propos des Semaines de découverte

Le jeu-concours photo "Les semaines de découverte" s'inscrit dans le cadre du projet transfrontalier Trois pays à vélo. L'objectif est de vous faire découvrir notre belle région, de promouvoir les itinéraires transfrontaliers et d'avoir votre retour d'expérience.

Il se déroule du 1er juillet au 31 août 2021.

Vous voulez participer ? Rien de plus simple, lisez attentivement le règlement de participation, envoyez-nous la plus belle photo et remplissez le questionnaire.

Les partenaires du projet Trois pays à vélo vous souhaitent une agréable sortie !



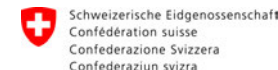
En partenariat avec



Ce projet est cofinancé par l'Union Européenne (FEDER - Fonds Européen de Développement Régional)



Dépasser les frontières, projet après projet



Schweizerische Eidgenossenschaft
Confédération suisse
Confederazione Svizzera
Confederaziun svizra

