

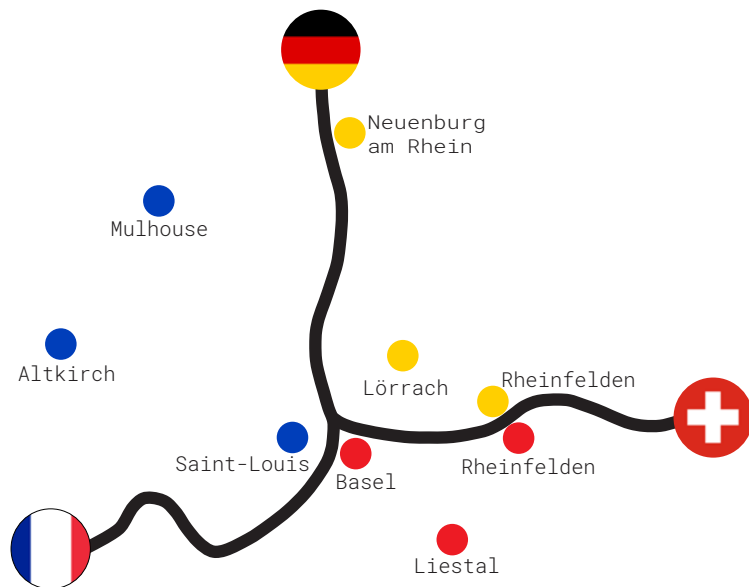


## Dreiland-Radregion


Frankreich • Deutschland • Schweiz

### Kennenlernwochen

Nehmen Sie an einem einzigartigen Fotowettbewerb über die Grenzen hinweg teil!



Vom 1. Juli bis zum 31. August 2021



Dreiland-Radweg .....	2
Kleiner Dreiland-Radweg .....	3
Museen-Tour-Süd .....	4
Schleusen des Rheins - Süd .....	5
Tipps und Orientierung .....	6
Über die Kennenlernwochen .....	7

"Eine vielfältige Region"

"Ein Fluss, zwei Räder, drei Länder"

"Stadt, Land, Fluss wird vom Spiel zum Erlebnis"

Steigen Sie auf Ihr Fahrrad und los ins Dreiland!



# Dreiland-Radweg

## Ein Muss im Dreiland

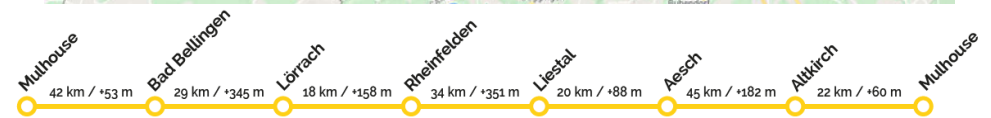
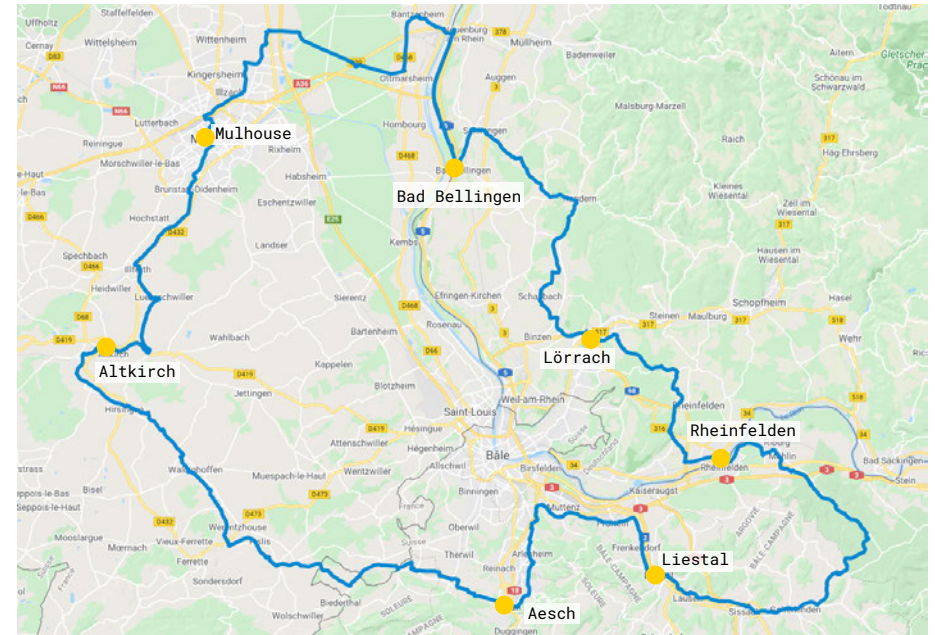
210 Km
 + 1 237 hm
 15.00 St.
 schwer

Der Dreiland-Radweg ist ein Muss im Dreiland. Ob Sie lieber ausgedehnte Radwanderungen unternehmen, gern Tagesausflüge mit dem Fahrrad machen oder eher sportlich unterwegs sind, Sie werden diesen außergewöhnlichen Radweg, auf dem Sie mühelos die Grenzen dreier Länder überschreiten, in jedem Fall lieben.

Auf der deutschen Seite fahren Sie über die sonnigen Hügel und Weinberge des Markgräflerlands. Unerschrockene können sich auch an den Abhängen des Dinkelbergs versuchen, freie Sicht auf das gesamte Rheintal inklusive. Auf der Seite des Schweizer Jura können ebenfalls mit Kirschbäumen und Blumen bewundern, die den Frühling im Aargau und Baselland verkünden. Vom Schweizer zum Elsässischen Jura ist es nur ein Katzensprung: blühende Dörfer mit hübschen elsässischen Fachwerkhäusern, alten Wegkreuzen und typischen Kirchen, eine grüne Hügel-landschaft - als das bietet der Sundgau, und all das nehmen Sie in Ihrem Handgepäck auch wieder mit nach Hause.

An der Kreuzung aller Wege der Antike gelegen ist das Dreiland auch eine sehr wichtige Kreuzung von Wasserwegen, über denen der majestätische Rhein thront. So radeln Sie in aller Ruhe und Sicherheit auf zahlreiche Wege am Wasser entlang, die Sie quer durch einen Teil des riesigen Staatsforsts von Hardt führen, einen echten Rheinwald.

Zögern Sie nicht, einige Umwege durch Städte und Dörfer des Dreilands zu unternehmen und die einheimische Bevölkerung kennenzulernen. Sie haben die einzigartige Gelegenheit, drei unterschiedliche Kulturen zu entdecken, die alle drei in irgendeiner Weise vom Rhein geprägt sind.



### Routenlogo

Folgen Sie das Routenlogo vom Dreiland-Radweg



### Mehr erfahren

- GPX-Track: [Outdooractive](#)
- Kontakt: Trinationaler Eurodistrict Basel [info@eurodistrictbasel.eu](mailto:info@eurodistrictbasel.eu)

Der Dreiland-Radweg ist in den 1990er Jahren entstanden. Seine Wegweisung wurde als Teil des Projekts Dreiland-Radregion neulich vervollständigt.



## Kleiner Dreiland-Radweg

Ein Radweg am Wasser für die ganze Familie

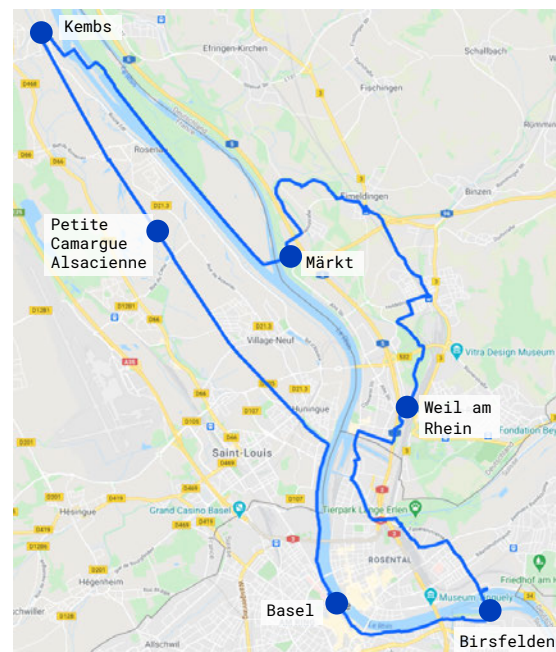
40,6 Km + 85 hm 3.00 St. ●○○ leicht

Von der Aussichtsplattform des Basler Münsters überblicken Sie die ganze Stadt: ihre Dächer, die Brücken über dem Rhein, die Fähren, die vom einen zum anderen Ufer führen, die sonnige Promenade, die zum Verweilen und Flanieren einlädt.

Die Basler leben im "Dreiländereck", wo das "Rheinknie" eine Art Verbindungslinie zwischen den Bewohnerinnen und Bewohnern seiner Ufer zieht.

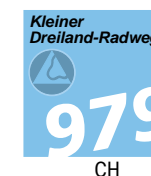
Von dieser stark kosmopolitisch geprägten Stadt aus, die sich eine wahre Lebenskunst kultiviert hat, erreichen Sie mit wenigen Tritten in die Pedale zahlreiche Wasserkraftwerke des Rheins. Die beeindruckenden Staumauern und Wasserkraftwerke von Birsfelden oder der Rheininsel erinnern daran, dass der Fluss auch eine hervorragende Quelle erneuerbarer Energie ist.

Etwas weiter rheinabwärts befinden sich die Naturschutzgebiete Petite Camargue Alsacienne und Krebsbachtal. Diese bilden eine Art grüne Leinwand um das trinationale Ballungsgebiet von Basel. Von einem Aussichtspunkt mitten in der Natur können Sie die reiche Fauna und Flora des Rheinufer bewundern. Hier werden Sie sich im Handumdrehen wohlfühlen und zur Ruhe finden.



### Balisage

Folgen Sie das Routenlogo vom Kleinen Dreiland-Radweg



### Mehr erfahren

- GPX-Track: [Website SchweizMobil](#)
- Kontakt: Trinationaler Eurodistrict Basel  
[info@eurodistrictbasel.eu](mailto:info@eurodistrictbasel.eu)

Erfahren Sie mehr über die Welt der Lachse, Biber und anderer Tiere dank der 11 Stationen entlang der Strecke, die durch das Projekt "Naturerlebnis - Grenzenlos" initiiert wurden.



## Museen-Tour-Süd

Eine kulturelle Radtour über die Grenzen hinaus

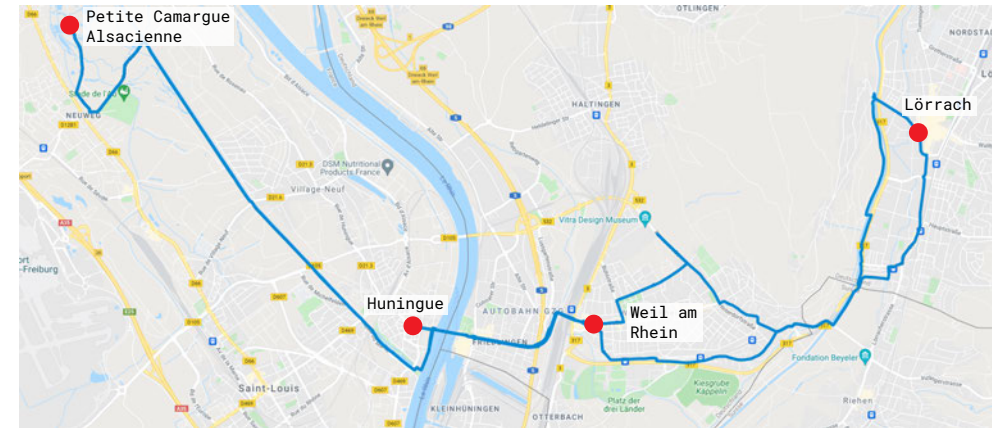
33 Km   + 82 hm   2.20 St.   leicht

Ausgangspunkt ist die Petite Camargue Alsacienne, das größte Naturreservat im südlichen Elsass mit zwei Dauerausstellungen "Mémoire du Rhin" und "Mémoire du Saumon", die sich mit der Geschichte der Rheinlandschaft vor und nach der Bändigung des Strömes und dem Fischbestand befassen. Dann geht es weiter über die Dreiländerbrücke, die Huningue und Weil am Rhein verbindet.

In Huningue, sollen Sie die Garnisonkirche und die von Vauban auf Befehl Ludwig dem XIV. errichteten Befestigungsanlagen (1679) besichtigen. Abstecher zum Museum für Gegenwartskunst von Saint-Louis und zum Historischen Museum in Huningue ist möglich.

Dann sollten Sie einen Halt am Vitra Design Museum (Weil am Rhein), ein Bau des Architekten Frank O. Gehry aus dem Jahr 1989, einplanen. Das Museum ist ein Muss in der trinationalen Region.

Von Weil am Rhein geht es entlang der Wiese nach Lörrach zum Dreiländermuseum, das eine Dauerausstellung über die Geschichte des Dreilands beherbergt. Von dort aus machen Sie einen Zwischenstopp an der Burg Rötteln und radeln Sie dann zurück nach Riehen in der Schweiz. Alle Kunstliebhaber sollen die Fondation Beyeler besucht haben. Das Museum für klassische Moderne wurde in einem Gebäude des Architekten Renzo Piano untergebracht.



### Routenlogo

Folgen Sie das Routenlogo von 2 Ufer, 3 Brücken



### Mehr erfahren

- Strecke: [Website 2 Ufer, 3 Brücken](#)
- Kontakt: Office de tourisme du Pays de Saint-Louis, Région des Trois Pays  
81 rue Vauban, 68128 Village-Neuf  
+33 3 89 70 04 49  
[info@saintlouis-tourisme.fr](mailto:info@saintlouis-tourisme.fr)

Die Stadt Basel gilt gemeinhin als Kulturhauptstadt der Schweiz. Etwa 40 Museen laden Sie ein, die Kunst und Geschichte wieder aufzugreifen. Hier begegnet einem im wahrsten Sinne des Wortes Kunst auf Schritt und Tritt!



## Schleusen des Rheins - Süd

### Entlang des Rheins und seiner Kanäle

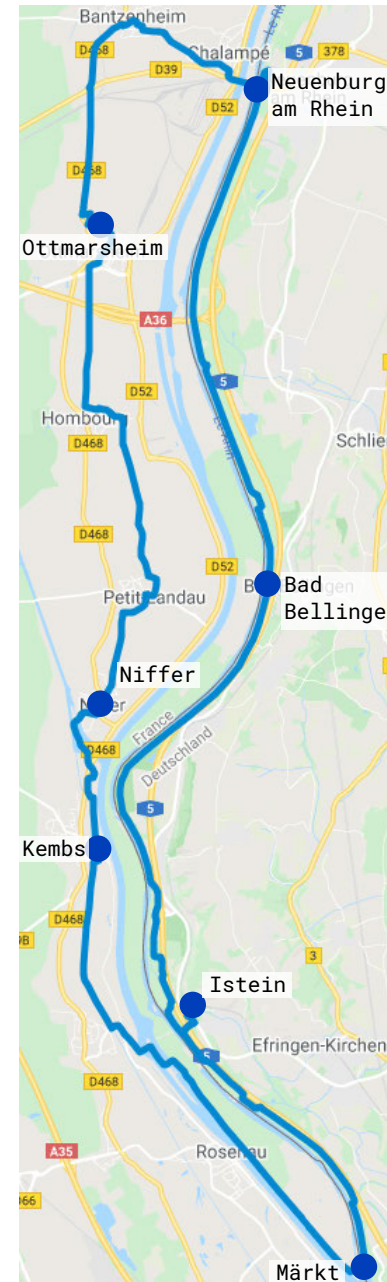
 55 Km
  + 68 hm
  4.00 St.
  mittel

Vom schattigen Parkplatz am Stauwehr Märkt geht es längs des Rheins bis zu den geliebten Isteiner Schwellen. Ein kurzer Abstecher führt Sie zum Isteiner Klotz, wo die Ruine einer Kapelle aus dem 12. Jahrhundert zu sehen ist.

Die Tour führt weiter entlang des Rheins und seiner idyllischen Naturlandschaft. In Neuenburg am Rhein überqueren Sie den Fluss und fahren von Chalampé über Bantzenheim nach Ottmarsheim. Dort erwartet Sie die Abteikirche St. Peter und Paul, Replik der pfalzgräflichen Kapelle von Aachen. Nach einem Halt im weitläufigen Garten der Kirche machen Sie einen Sprung zur zweiten Staustufe des Rheinseitenkanals.

Dieser Kanal ist mit dem Rhein-Rhone-Kanal im Süden durch eine der beiden Schleusen von Niffer verbunden. Beobachten Sie die mechanische Genialität, die für die Durchfahrt von Schiffen entwickelt wurde, und genießen Sie von der Aussichtsplattform aus einen atemberaubenden Blick in die Rheinebene. Mit wenigen Tritten in die Pedale erreichen Sie die ältere Schleuse, die vom berühmten Architekten Le Corbusier im Jahr 1960 erbaut wurde.

Weiter geht es entlang des Canal de Huningue. Auf dem Weg lädt Ihnen der Hafen von Kembs mit seiner alten Zugbrücke zu einem Rast ein. Die Route führt zur nächsten Schleuse: die Schleuse in Kembs-Loechele aus dem Jahr 1932. Die letzten Kilometer fahren Sie auf der Rheininsel entlang des Rheinseitenkanals und des Naturschutzgebietes Petite Camargue Alsacienne .




### Routenlogo

Folgen Sie das Routenlogo von 2 Ufer, 3 Brücken



### Mehr erfahren

- Strecke: [Website 2 Ufer, 3 Brücken](#)
- Kontakt: Office de tourisme du Pays de Saint-Louis, Région des Trois Pays  
81 rue Vauban, 68128 Village-Neuf  
+33 3 89 70 04 49  
info@saintlouis-tourisme.fr

 Die Isteiner Schwellen sind Stromschnellen im Rhein bei der Ortschaft Istein. Sie stellten in früheren Zeiten ein großes Hindernis für die Schifffahrt dar. Unter anderem hat dies dazu geführt, den Rheinseitenkanal zu bauen.




## So orientiere ich mich


Bitte beachten Sie während Ihrer Tour, dass die Beschilderung der Radrouten in den drei Ländern unterschiedlich ausfällt. Halten Sie sich hierfür auf französischer und deutscher Seite stets an die grün-weißen Wegweiser während Sie sich auf Schweizer Seite nach den rot-weißen Wegweisern richten. In allen drei Ländern gibt es an entscheidenden Kreuzungspunkten Wegweiser, die die Entfernung angeben, und sogenannten Zwischenwegweiser, die Ihnen in regelmäßigen Abständen bestätigen, dass Sie sich auf der richtigen Route befinden.



IN FRANKREICH



IN DEUTSCHLAND



IN DER SCHWEIZ

## Tipps zur Vorbereitung

- Denken Sie daran, gültige Ausweispapiere auf der Reise mitzuführen. Die Touren sind grenzüberschreitend.
- Vergessen Sie nicht, ausreichend Wasser und Verpflegung mitzunehmen.
- Informieren Sie sich vor der Reise über die Wetterbedingungen und tragen Sie angemessene Kleidung. Packen Sie notfalls Regenschutz und Sonnencreme ein.
- Planen Sie Ihre Reiseroute im Voraus, um diese der körperlichen Verfassung aller Mitreisenden anzupassen. Seien Sie vorausschauend und überschätzen Sie sich nicht.
- Prüfen Sie Ihr Fahrrad vor der Tour auf technische Mängel und stellen Sie sicher, dass es in ordnungsgemäßen Zustand ist (Beleuchtung, Reflektoren, Klingel, Bremsen, usw.).
- Vergessen Sie Ihr Mobiltelefon nicht und denken Sie daran, es vor Ihrer Reise aufzuladen.
- Zu Ihrer Sicherheit wird das Tragen eines Helmes empfohlen.
- Schließlich beachten Sie die verschiedenen Währungen. In Deutschland und Frankreich wird mit dem Euro (EUR) bezahlt und in der Schweiz mit Schweizer Franken (CHF).

## Notfallnummer

Für Notfälle wählen Sie die 112. Es handelt sich um eine kostenlose europäische Nummer, die auch in der Schweiz gilt.



# Über die Kennenlernwochen

Der Fotowettbewerb "Kennenlernwochen" findet im Rahmen des grenzüberschreitenden Projekts Dreiland-Radregion statt. Ziel ist es, Sie dazu einzuladen, unsere schöne Region zu entdecken, die grenzüberschreitenden Radrouten zu fahren und uns Ihr Feedback zu geben.

Die Veranstaltung läuft vom 1. Juli bis zum 31. August 2021.

Lust in der Region zu radeln? Nehmen Sie die Teilnahmebedingungen zur Kenntnis, senden Sie uns Ihr schönstes Bild und füllen Sie den Fragebogen aus.

Das ganze Projektteam wünscht Ihnen eine unvergessliche Radtour!



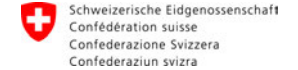
# In Zusammenarbeit mit



Dieses Projekt wird kofinanziert von der Europäischen Union (EFRE-Europäischer Fonds für regionale Entwicklung)



Der Oberrhein wächst zusammen mit jedem Projekt



Schweizerische Eidgenossenschaft Confédération suisse Confederazione Svizzera Confederaziun svizra

